

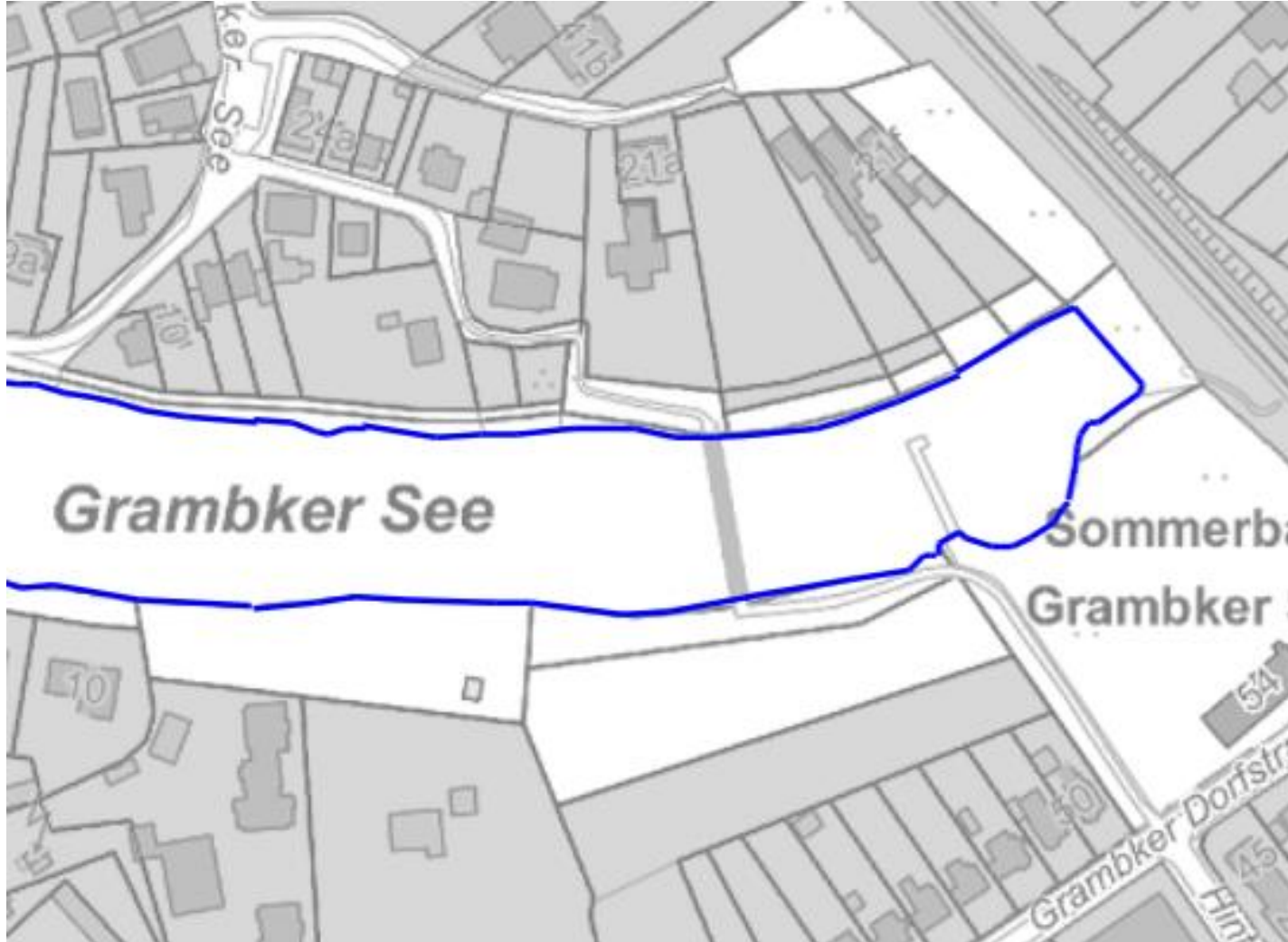
Vorstellung einer neuen Wegeverbindung am Grambker See – Alternative zur bisherigen Brückenverbindung

am 21. Februar 2023 im Beirat Burglesum

SKUMS, Referat Grünordnung

Geplante Wegeverbindung im östlichen Bereich des Grambker Sees

Darstellung der städtischen und privaten Flächen



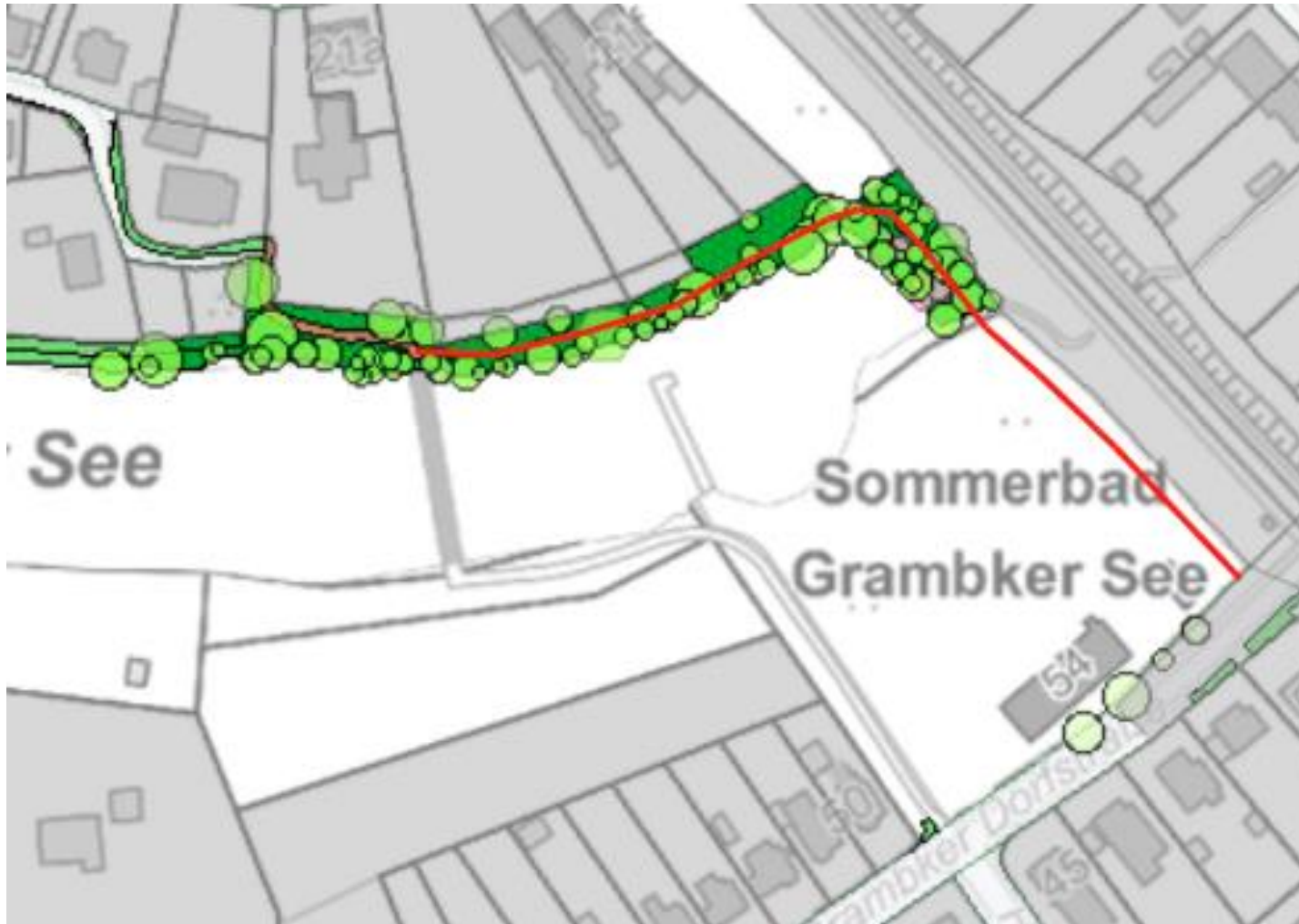
Graue Flächen = Private Flächen


Weißer Flächen = Städtische Flächen

_____ = Uferlinie Grambker See

Geplante Wegeverbindung im östlichen Bereich des Grambker Sees

Darstellung des geplanten Wegeverlaufs



 = Geplanter Wegeverlauf
am Grambker See,
Länge ca. 220 m , Breite 2 m

Zeitplan und weiteres Vorgehen:

- Rodung von Brombeeren und Wildwuchs am nördlichen Seeufer ist in der 1. Februarwoche 2023 erfolgt
- Der Umweltbetrieb Bremen wurde mit der Planung, Ausschreibung und Bauleitung beauftragt
- Der Umweltbetrieb Bremen hat die Vermessungsarbeiten und die Bodenuntersuchungen in Auftrag gegeben
- Immobilien Bremen hat Bereitschaft signalisiert, dass der Wanderweg über die Fläche vom Grambker Seebad verlaufen kann (Prüfung ob Leitungsverträge oder Kabel vorhanden sind, erfolgt derzeit)
- Die Planungsabteilung beim Umweltbetrieb kann Ende Juni 2023 mit der Planung beginnen. Es sind die politischen Gremien (Beirat und ggfs. Deputation) zu beteiligen, bevor mit vorbereitenden Arbeiten wie z.B. Fällarbeiten begonnen werden kann. Mit der Fertigstellung des Weges kann voraussichtlich Mitte 2024 gerechnet werden.