





Werderland 2020

Darstellung des Schutzstatus

Naturschutzgebiete

-  Dunger See 1. Änderungsverordnung
-  Werderland

Landschaftsschutzgebiete

-  Lesumniederung und Burg-Grambke
-  Werderland und Lesumröhrichte



Europäische Union
Europäischer
Landwirtschaftsfonds
für die Entwicklung des
ländlichen Raums - ELER

Hier investiert Europa in die ländlichen Gebiete



Karte 1


Auftraggeber: **Hanseatische Naturentwicklung GmbH**
Senatorin für Klimaschutz, Umwelt, Mobilität,
Stadtentwicklung und Wohnungsbau

Darstellung Schutzstatus

Stand: 10.12.20	Bearbeitung / GIS:	Fachliche Bearbeitung:
	Birgit Olbrich	Birgit Olbrich, Sven Milz

Maßstab 1:9.674

0 50 100 200 300 400 500
Meter

Kartengrundlage:
Auszug aus den Geobasisdaten der Niedersächsischen
Vermessungs- und Katasterverwaltung  LGLN
© 2012