

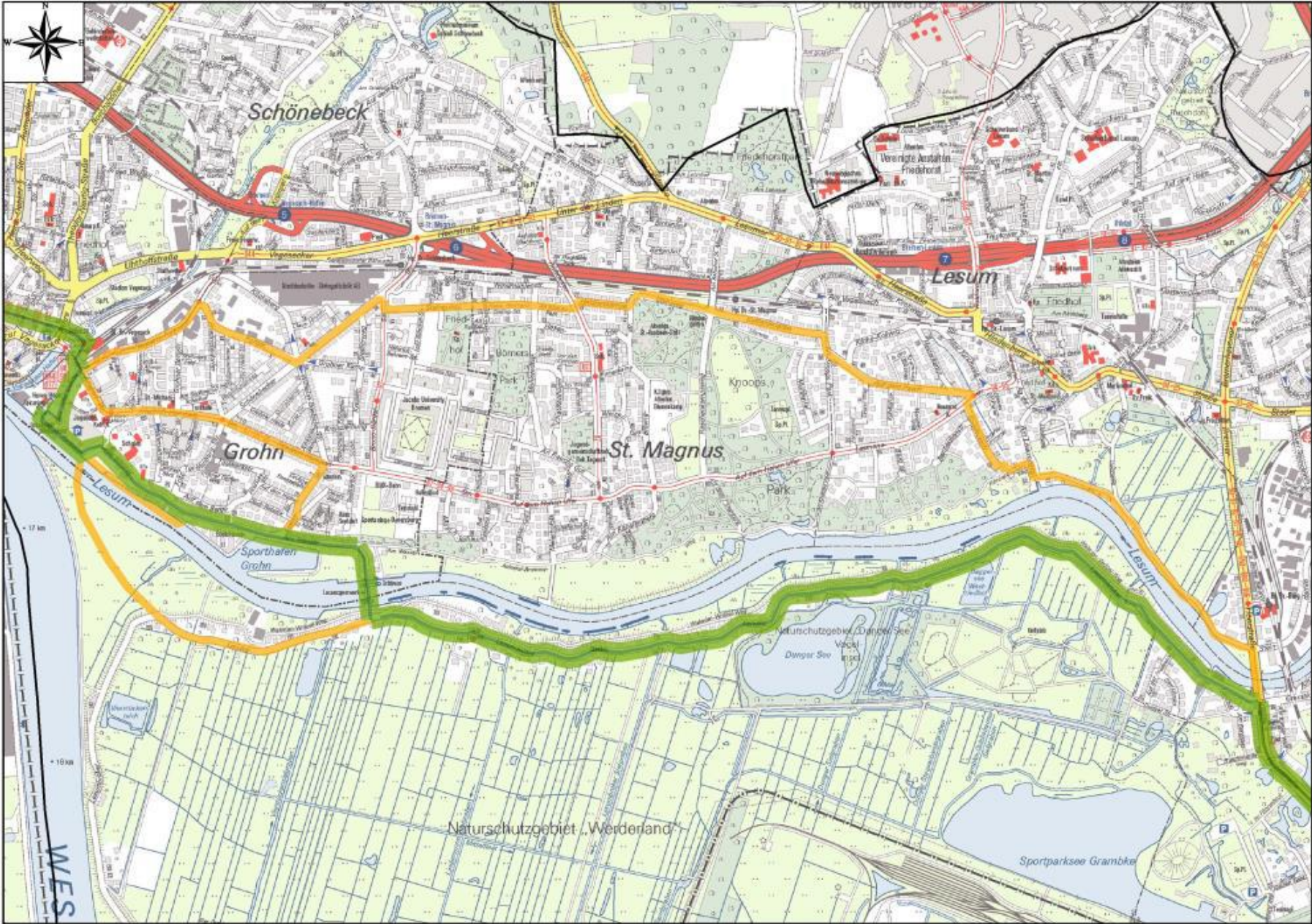
Fahrradhauptroute für Burglesum

adfc Stadtteilgruppe Bremen-Nord



adfc

Allgemeiner Deutscher
Fahrrad-Club

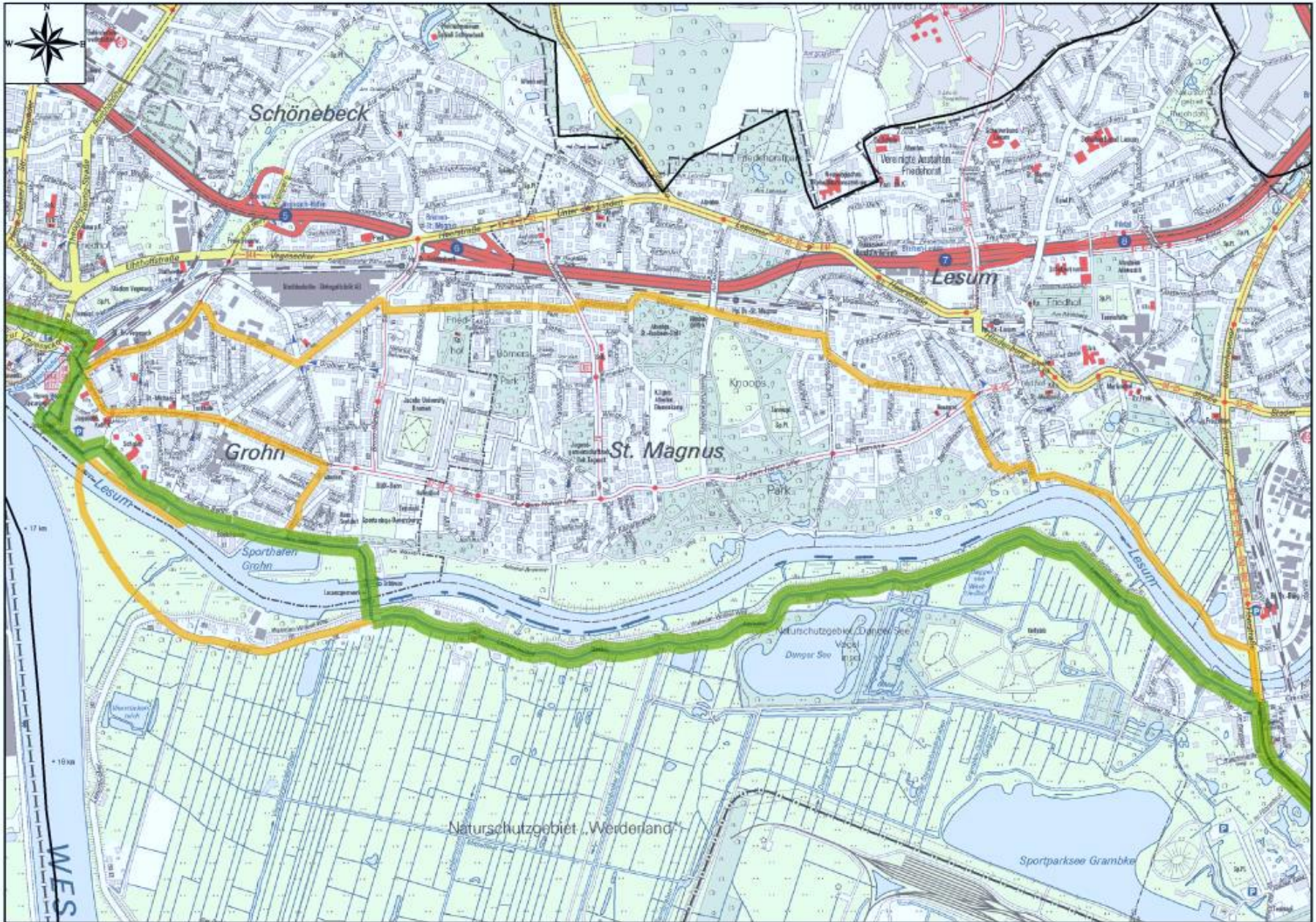


Fahrradhauptroute (adfc-Vorschlag)



Fahrradhauptroute (adfc-Vorschlag)

- **Stadtteil Burglesum wird abgehängt**
- **Engstelle „Straße am Wasser“ (Reetdachhaus)**
- **Unübersichtlichkeit Lesumbroker Landstr.**



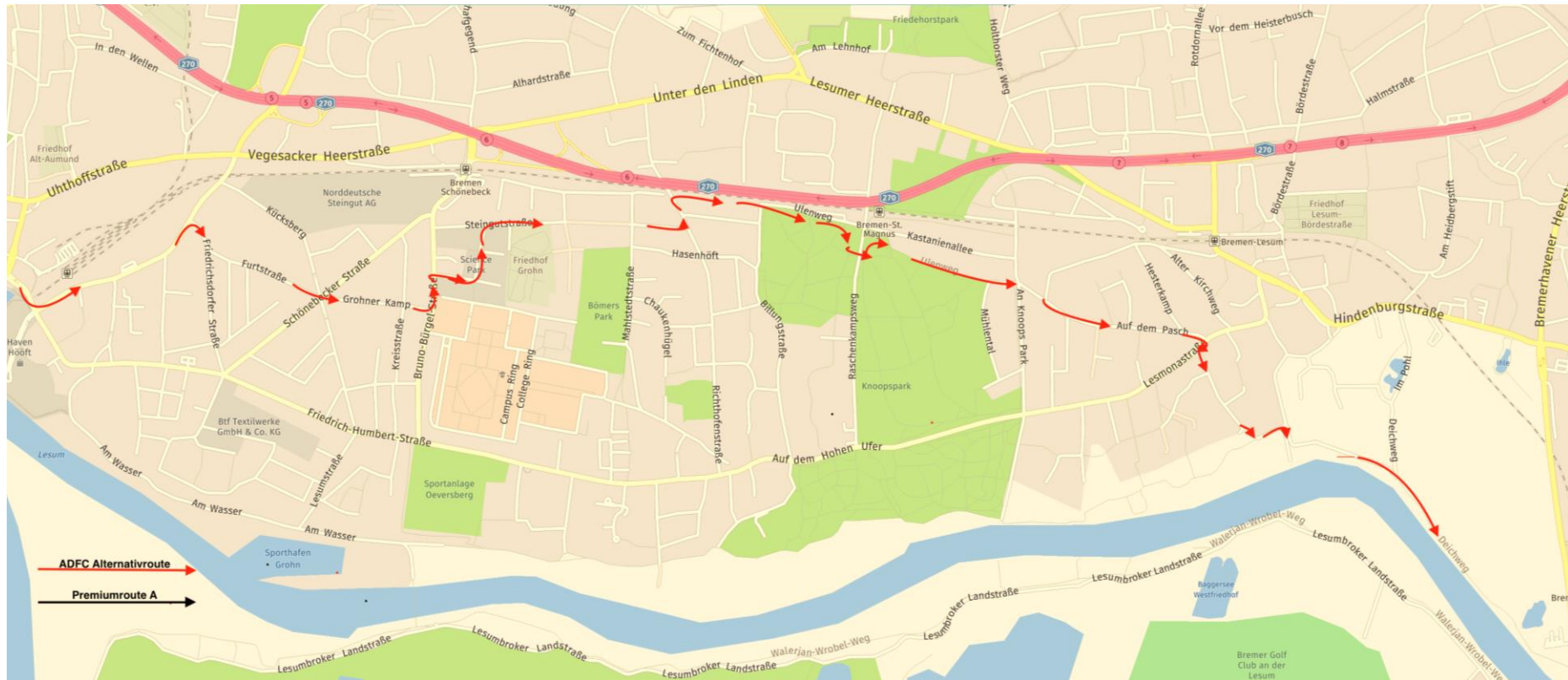
Fahrradhauptroute (adfc-Vorschlag)

- Friedrich-Klippert-Str.
- Friedrich-Humbert-Str.
- Schönebecker Str.

Hohes Verkehrsaufkommen durch
Busse, LKW und PKW

Starke Steigung vom Vegesacker Bahnhof
in Richtung Grohn

Übersichtskarte durch Burglesum



adfc Stadtteilgruppe Bremen-Nord

Fahrradhauptroute (adfc-Vorschlag)

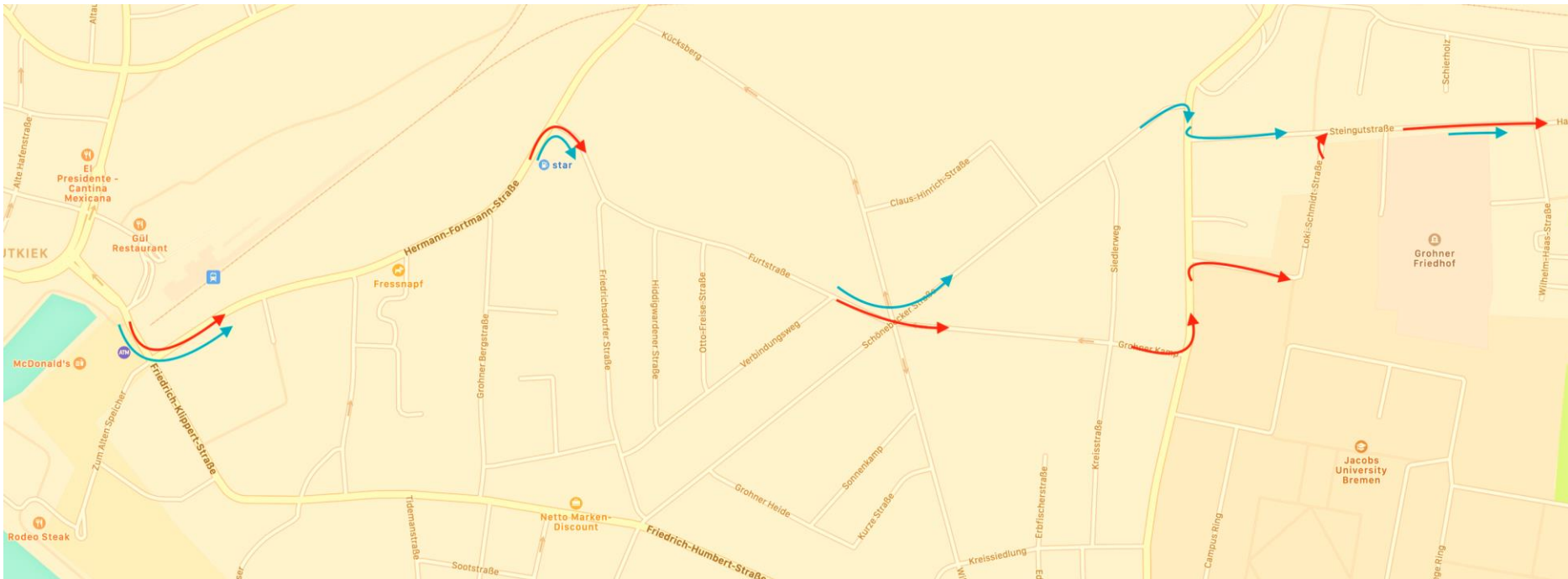
Alle Ortsteile sind eingebunden.

Die Bahnhöfe

**Veogesack, Schönebeck, St. Magnus,
Lesum und Burg liegen in unmittelbarer Nähe.**

**Ebenso sind diverse Schulen, Kindergärten,
Altenheime und die JUB mit eingebunden.**

adfc-Fahrradroute im Vergleich zur großräumigen Premium-Alternativ-Variante D15



adfc-Stadtteilgruppe Bremen-Nord

Fahrradhauptroute für Burglesum

|

9

|

07.10.2019





Hermann-Fortmann Str.

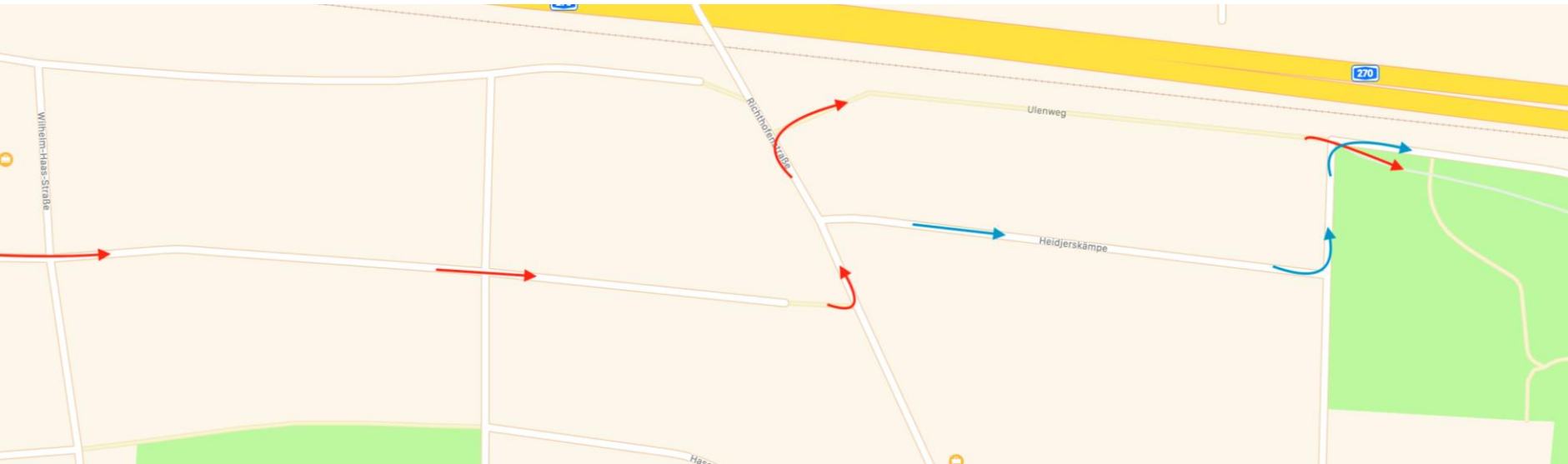


Grohner Kamp Richtung Furtstr.



Furtstr. Richtung Grohner Kamp

adfc-Fahrradroute im Vergleich zur großräumigen Premium-Alternativ-Variante D15



adfc-Stadtteilgruppe Bremen-Nord

Fahrradhauptroute für Burglesum

|

13


|

07.10.2019



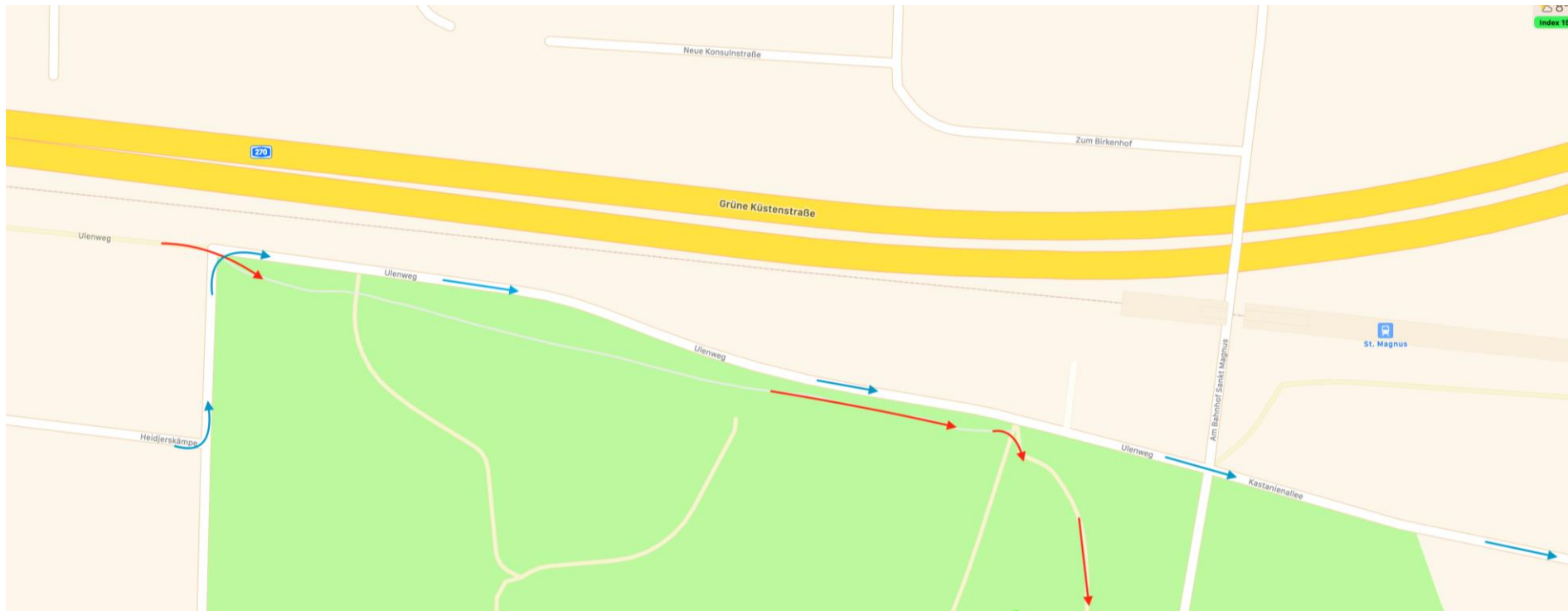


An Böhmers Park aus Richtung Richthofenstr.



Richthofenstr. Richtung Brücke

adfc-Fahrradroute im Vergleich zur großräumigen Premium-Alternativ-Variante D15



adfc-Stadtteilgruppe Bremen-Nord

Fahrradhauptroute für Burglesum

|

16

|


07.10.2019






Ulenweg Richtung Richthofenstr.

Ulenweg Überquerung Billungstr.





Hinter dem Blindengarten



Querung Raschenkampsweg -Blindengarten

adfc-Fahrradroute im Vergleich zur großräumigen Premium-Alternativ-Variante D15



adfc-Stadtteilgruppe Bremen-Nord

Fahrradhauptroute für Burglesum

|

21

|

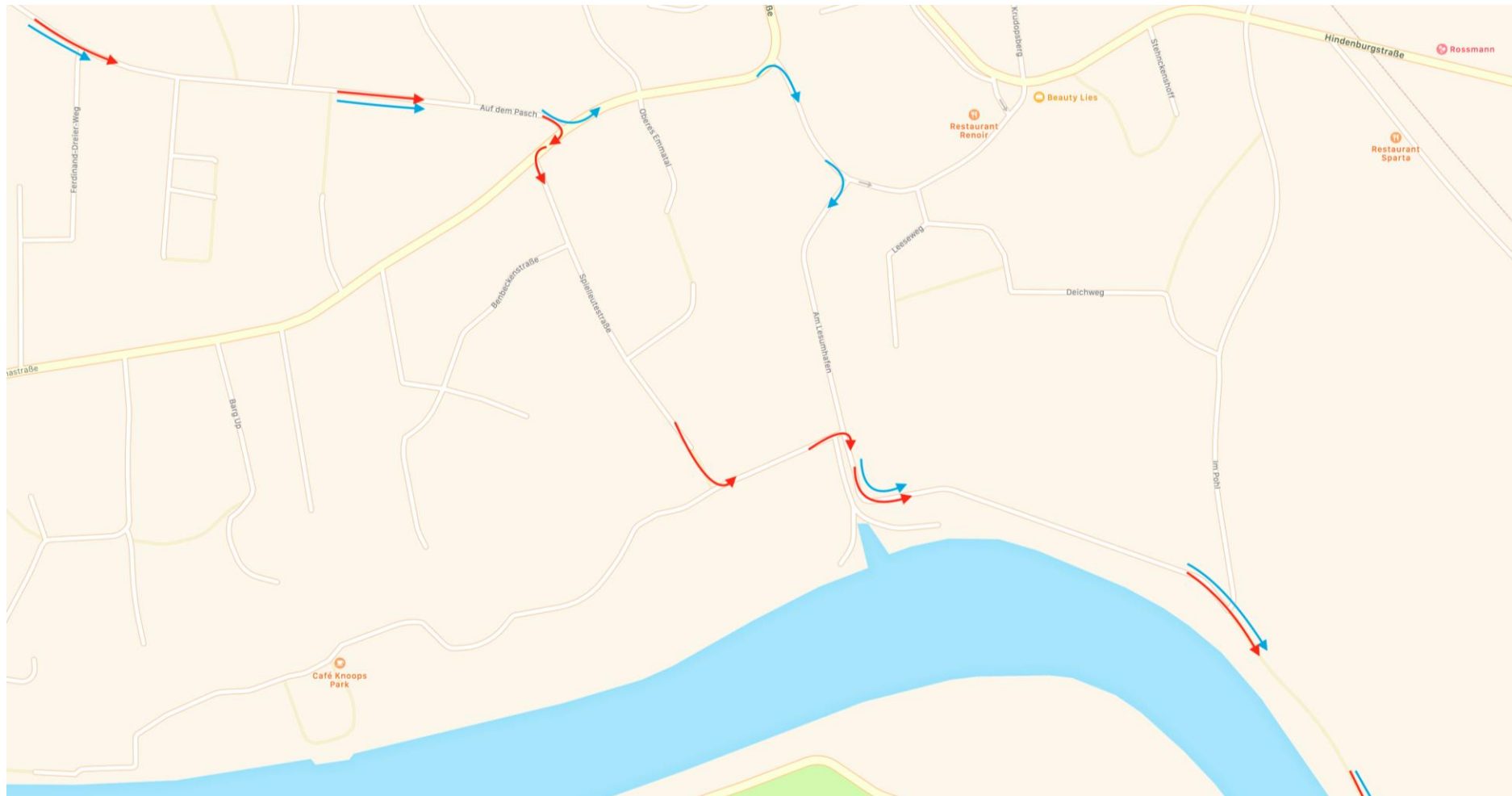
07.10.2019



Ulenweg, Querung An Knoops Park, Auf dem Pasch



adfc-Fahrradroute im Vergleich zur großräumigen Premium-Alternativ-Variante D15a



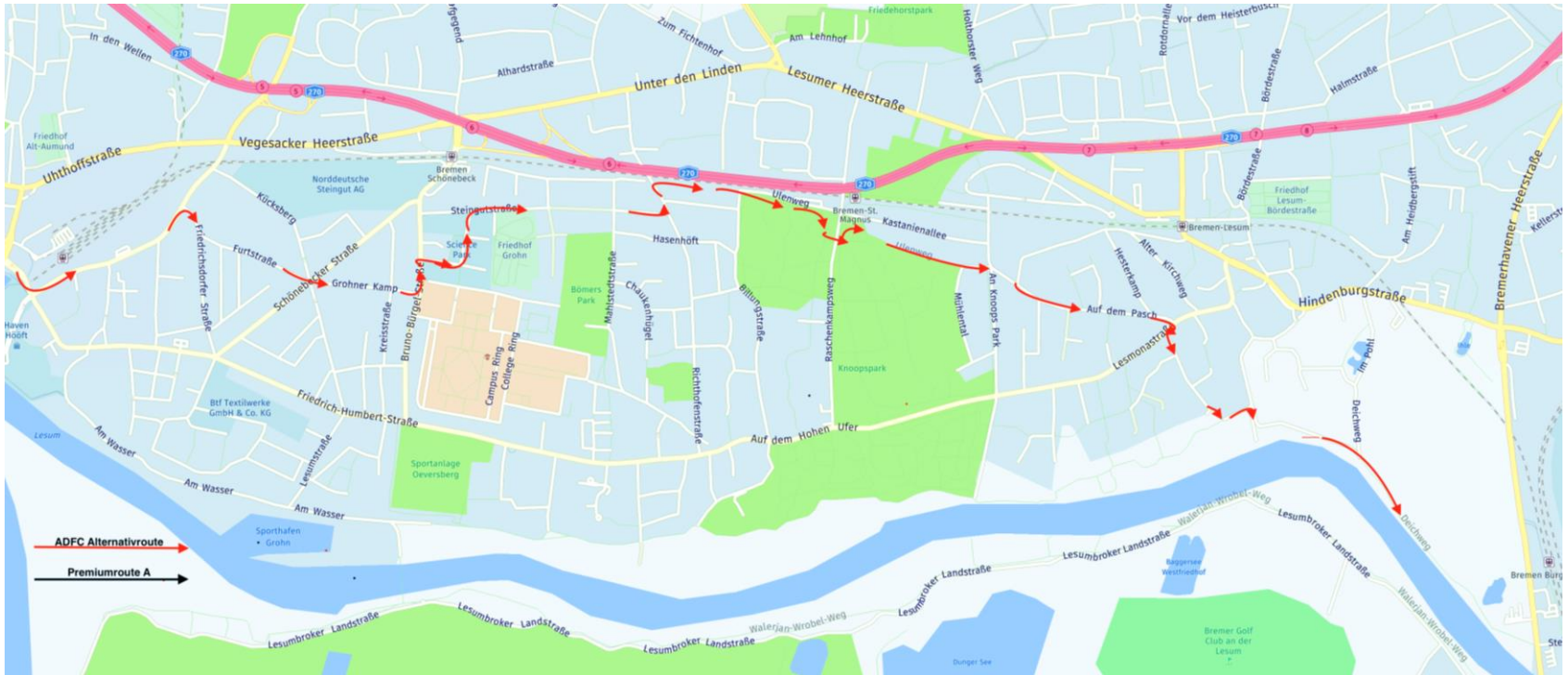


Einfahrt Spielleutestr. Richtung Admiral Br.Weg

Spielleutestr. Ecke Admiral Brommy Weg



Übersichtskarte durch Burglesum



adfc Stadtteilgruppe Bremen-Nord

Fahrradhauptroute für Burglesum

|

26

|

07.10.2019



Fahrradhauptroute (adfc-Vorschlag)

Warum überhaupt Fahrradfahren?

- Mehr Platz für alle Verkehrsteilnehmer.
- Der Verkehrsraum ist begrenzt.
- Umwelt- und Klimaschutz
- Gesunderhaltung
- Lebenswerte Stadt/Kinder/alte Menschen