

TOP 6



Freie Hansestadt Bremen
Ortsamt Burglesum

Ergebnisse der Geschwindigkeitsmesstafeln im Stadtteil

- Friedensheimer Straße
- Hans-Steil-Straße

Beratungszeit: 15 Minuten

TOP 6



85-Prozent-Tempoquote/ V 85

Bei einer Geschwindigkeit fällt eine sehr große Zahl von Messwerten an. Um daraus ein Geschwindigkeitsniveau zu ermitteln, nutzen Verkehrsingenieure die sogenannte **85-Prozent-Geschwindigkeit als vergleichbaren**

Maßstab:

Es ist die Geschwindigkeit, die von 85 Prozent der gemessenen Fahrzeuge eingehalten, aber von 15 Prozent überschritten wird.

Man lässt also die sehr schnellen Fahrer außer Betracht und legt die Messlatte dort an, wo der schnellste der 85-Prozent-Mehrheit gemessen wurde. So erhält man eine **verlässliche Kontrollgröße über das Fahrverhalten der moderaten Mehrheit.**

Der Wert gibt ausschließlich an, in wieweit die zulässige Höchstgeschwindigkeit eingehalten wird, nicht ob die Regelung an dieser Stelle auch angemessen ist.

Gefährlich ist eine Straße dann, wenn die 85-Prozent-Geschwindigkeit das Tempolimit um mehr als 5 km/h übersteigt.

TOP 6

Messort: Friedensheimer Straße

Ankommende Fahrzeuge Richtung:
Waakhauser Straße

Tempolimit: 30 km/h

Auswertezeit: 01.02.2022 – 09.05.2022

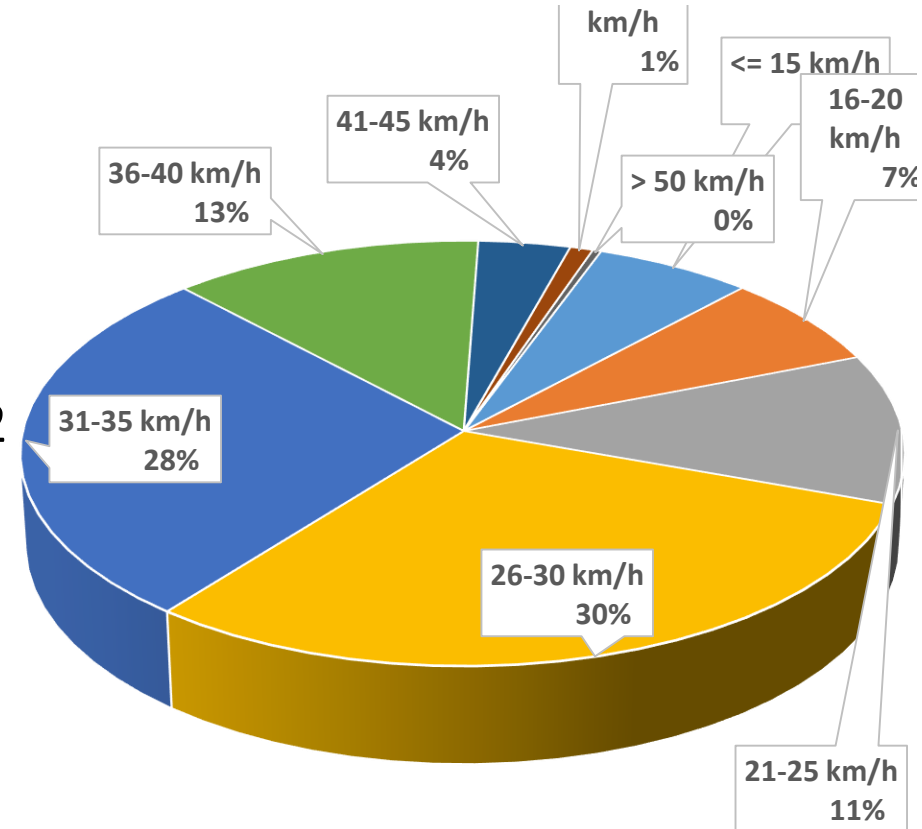
Durchschnittlicher Tagesverkehr: 336

Durchschnittlicher Jahresverkehr:
122.640

Durchschnittsgeschwindigkeit: 29 km/h

85-Prozent-Tempoquote V85: 36 km/h

Geschwindigkeitsübertretung: 44,98 %



TOP 6

Messort: Friedensheimer Straße

Ankommende Fahrzeuge Richtung:
Waakhauser Straße

Tempolimit: 30 km/h

Auswertezeit: 09.05.2022 – 15.06.2022

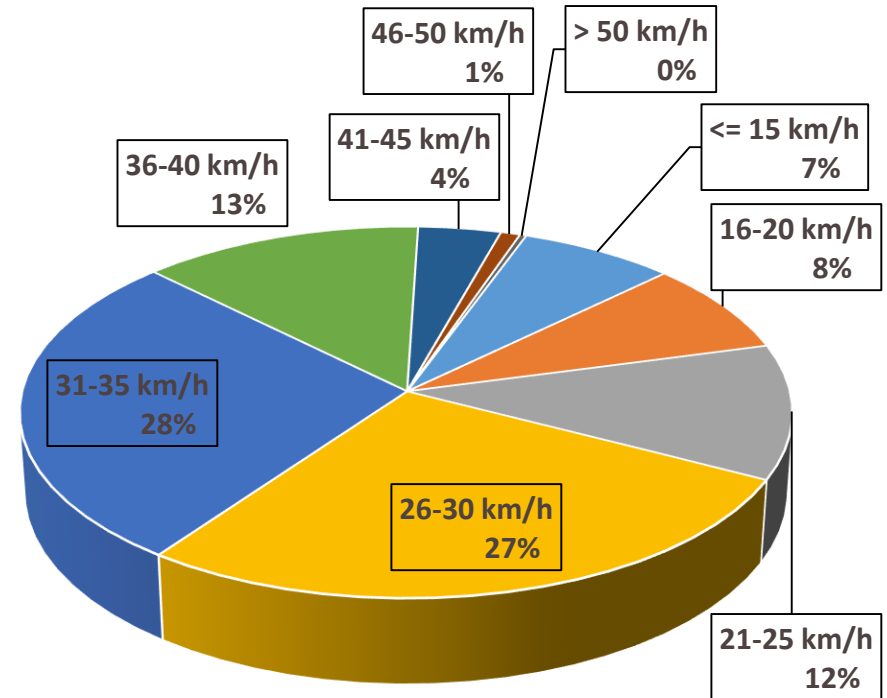
Durchschnittlicher Tagesverkehr: 298

Durchschnittlicher Jahresverkehr:
108.770

Durchschnittsgeschwindigkeit: 29 km/h

85-Prozent-Tempoquote V85: 36 km/h

Geschwindigkeitsübertretung: 45,59 %



TOP 6

Messort: Friedensheimer Straße

Ankommende Fahrzeuge Richtung:
Waakhauser Straße

Tempolimit: 30 km/h

Auswertezeit: 15.06.2022 – 26.09.2022

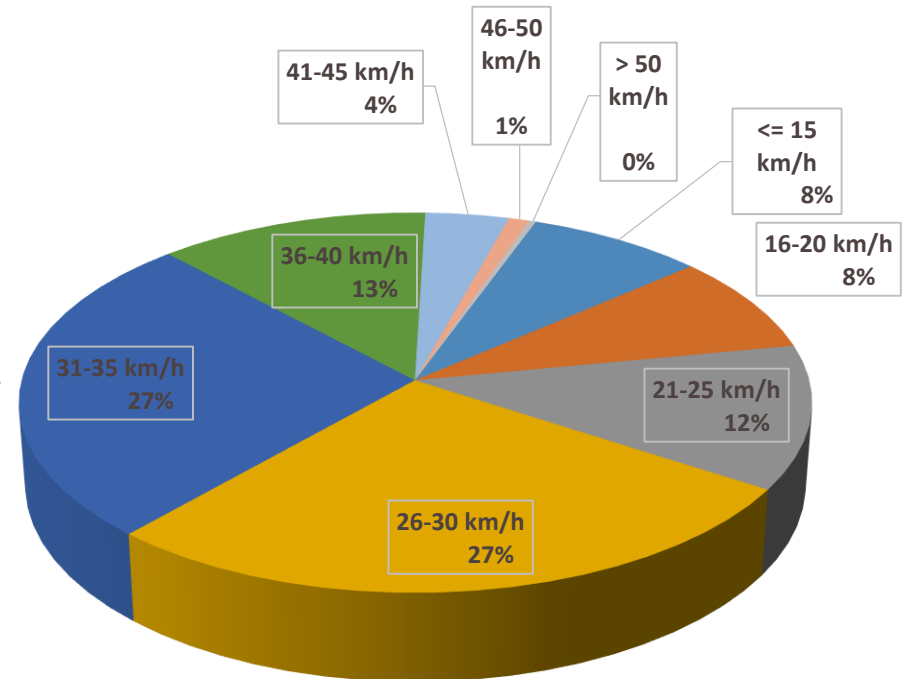
Durchschnittlicher Tagesverkehr: 282

*Durchschnittlicher Jahresverkehr:
102.930*

Durchschnittsgeschwindigkeit: 29 km/h

85-Prozent-Tempoquote V85: 36 km/h

Geschwindigkeitsübertretung: 44,01 %



TOP 6

Messort: Hans-Steil-Straße

Ankommende Fahrzeuge Richtung:
Friedehorst

Tempolimit: 5-15 km/h
(Mittelwert: 10 km/h)

Auswertezeit: 01.02.2022 – 05.04.2022

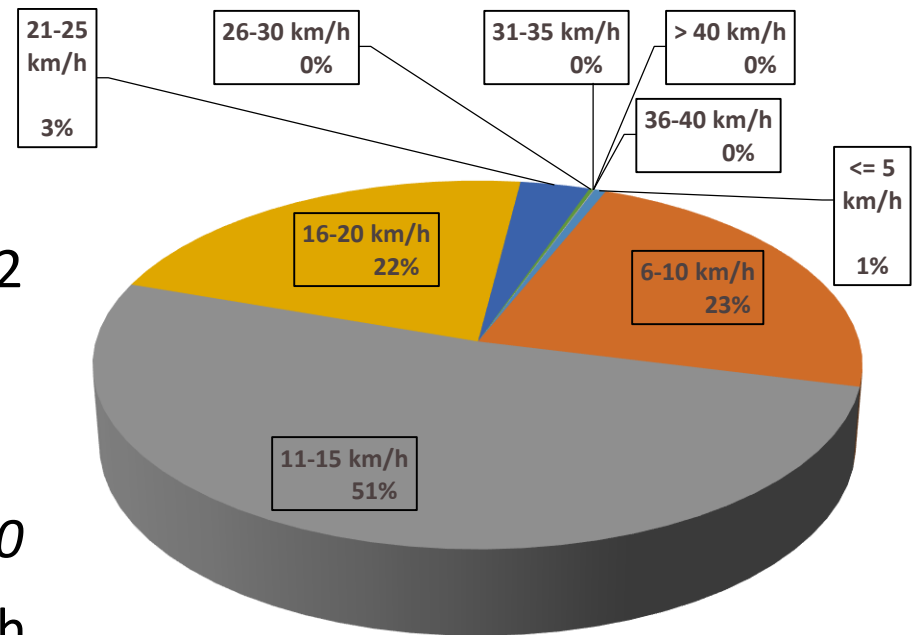
Durchschnittlicher Tagesverkehr: 12

Durchschnittlicher Jahresverkehr: 4.380

Durchschnittsgeschwindigkeit: 13 km/h

85-Prozent-Tempoquote V85: 17 km/h

Geschwindigkeitsübertretung: 76,66 %
(basierend auf Mittelwert von 10 km/h)



TOP 6

Messort: Hans-Steil-Straße

Ankommende Fahrzeuge Richtung:
Friedehorst

Tempolimit: 5-15 km/h
(Mittelwert: 10 km/h)

Auswertezeit: 05.04.2022 – 09.05.2022

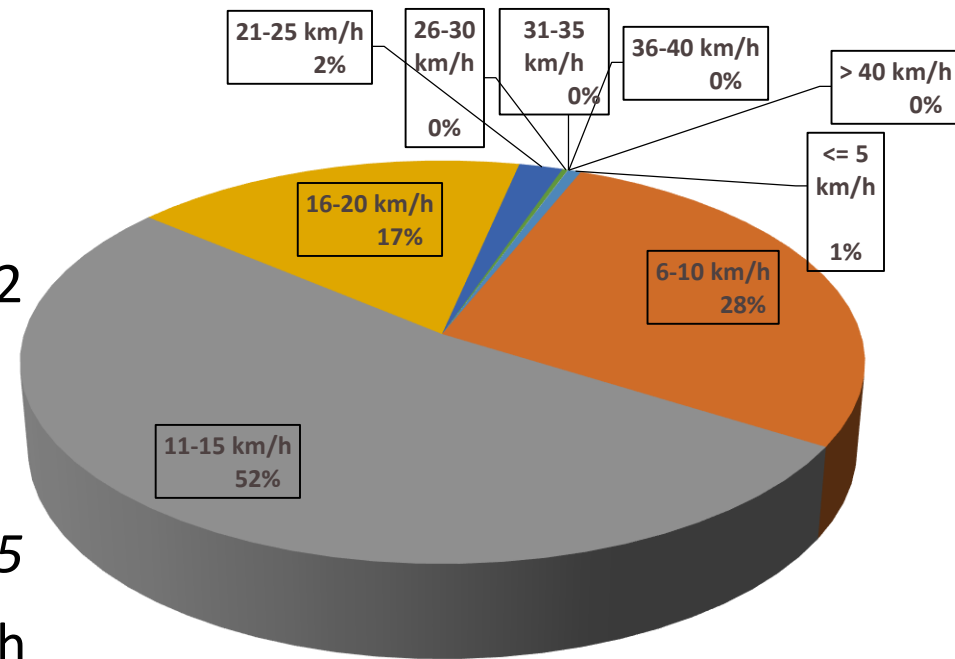
Durchschnittlicher Tagesverkehr: 17

Durchschnittlicher Jahresverkehr: 6.205

Durchschnittsgeschwindigkeit: 13 km/h

85-Prozent-Tempoquote V85: 16 km/h

Geschwindigkeitsübertretung: 71,69 %
(basierend auf Mittelwert von 10 km/h)



TOP 6

Messort: Hans-Steil-Straße

Ankommende Fahrzeuge Richtung:
Friedehorst

Tempolimit: 5-15 km/h
(Mittelwert: 10 km/h)

Auswertezeit: 09.05.2022 – 15.06.2022

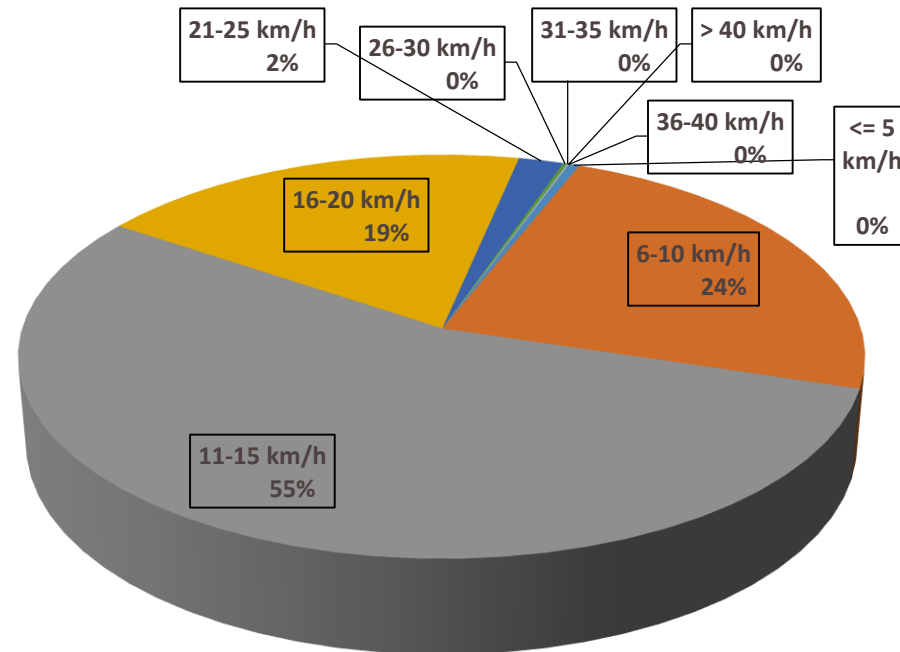
Durchschnittlicher Tagesverkehr: 17

Durchschnittlicher Jahresverkehr: 6.205

Durchschnittsgeschwindigkeit: 13 km/h

85-Prozent-Tempoquote V85: 16 km/h

Geschwindigkeitsübertretung: 75,83 %
(basierend auf Mittelwert von 10 km/h)



TOP 6

Messort: Hans-Steil-Straße

Ankommende Fahrzeuge Richtung:
Friedehorst

Tempolimit: 5-15 km/h
(Mittelwert: 10 km/h)

Auswertezeit: 15.06.2022 – 26.09.2022

Durchschnittlicher Tagesverkehr: 16

Durchschnittlicher Jahresverkehr: 5.840

Durchschnittsgeschwindigkeit: 13 km/h

85-Prozent-Tempoquote V85: 17 km/h

Geschwindigkeitsübertretung: 76,02 %
(basierend auf Mittelwert von 10 km/h)

